

Meteorologische Beobachtungen: Monat April 2026

Meteorologische Station Basel-Binningen

317 m ü. M

47° 33' N / 7° 35' E

Tag	Temperatur				Luft- druck Mittel	Feuchte rel % 12:45 Mittel	Bewöl- kung in %	Nieder- schlag in mm	Sonne Std	Global- strahl. Wh/m ²	Wind		Schnee- höhe cm	
	Mittel 24-h	Abw.	Min	Max							Mittel	Max		
1.	4.5	-3.9	0.3	9.8	984.9	78	73	60	1.4	3.6	3347	1.2	39	Reif
2.	6.4	-2.1	0.2	13.8	979.4	46	58	23	-	12.0	5761	1.5	29	
3.	8.8	0.2	0.8	15.7	982.3	46	60	47	1.1	9.3	5083	1.8	40	Reif
4.	12.0	3.4	9.1	18.1	985.9	78	76	83	0.6	4.8	3514	1.2	28	
5.	15.6	6.9	6.9	23.7	984.2	35	51	37	0.1	10.1	5560	3.3	58	
6.	13.6	4.8	7.5	19.7	988.1	42	60	47	-	11.4	5744	1.5	25	
7.	13.6	4.8	4.8	21.9	985.7	47	58	13	-	12.4	6292	1.3	22	
8.	14.5	5.7	5.7	23.5	984.8	42	55	3	-	12.0	6356	1.3	18	
9.	14.7	5.9	6.0	23.8	981.3	37	50	40	0.0	12.0	6422	1.5	21	
10.	12.7	3.7	10.1	16.0	979.7	69	74	90	0.1	0.6	3176	1.4	30	
11.	15.0	5.9	6.9	24.2	975.4	51	71	63	7.8	8.4	5188	1.9	41	Gew
12.	8.0	-1.3	6.5	8.8	978.0	91	94	100	10.6	-	771	2.1	28	
13.	6.9	-2.5	5.5	8.6	974.6	95	94	100	3.6	-	725	1.6	22	
14.	9.3	-0.3	6.5	12.6	982.0	69	78	93	-	0.1	1984	1.2	18	
15.	9.6	0.0	7.0	13.5	984.4	70	75	87	-	0.3	2336	0.9	15	
16.	12.7	2.9	7.2	20.2	985.0	42	62	73	-	3.9	4970	1.0	17	
17.	13.9	3.9	5.6	22.5	983.5	44	57	40	-	11.2	6151	1.2	17	
18.	15.7	5.5	7.5	23.5	982.3	41	58	60	-	9.5	6106	1.2	22	
19.	13.9	3.5	10.6	18.8	981.2	68	62	83	-	5.7	3695	1.7	37	
20.	11.0	0.5	5.8	17.1	979.8	43	55	63	-	9.0	6107	1.6	28	
21.	10.1	-0.6	2.2	16.5	980.0	45	54	33	-	11.7	6909	2.0	36	
22.	11.5	0.7	3.2	18.2	982.8	31	44	0	-	12.8	7242	2.5	42	
23.	12.3	1.4	2.1	21.1	986.6	31	45	3	-	12.8	7336	1.3	31	Reif
24.	12.8	1.8	2.9	22.5	983.1	27	40	7	-	13.1	7392	1.4	18	Reif
25.	14.1	3.0	3.8	23.6	980.7	29	43	7	-	12.8	7316	1.3	24	
26.	14.1	3.0	5.5	22.7	983.3	33	44	43	-	11.8	7043	1.5	25	
27.	14.2	3.1	4.9	23.1	981.9	36	50	90	-	11.0	6903	1.5	26	
28.	15.3	4.1	8.2	21.6	978.3	40	58	90	0.0	4.5	4535	1.1	20	
29.	15.7	4.4	10.3	22.4	980.6	45	47	60	0.0	8.1	5543	2.1	43	
30.	15.0	3.6	9.4	21.2	984.3	27	30	0	-	13.0	7651	3.1	40	

Mittel	12.3		5.8	19.0	982.1	49	59	51			5239	1.6		
Summe									25.3	247.9				
Norm	10.7		5.6	16.5	977.4		65	68	67	179		2.2		

Luftdruck auf Meeresniveau: 1019.9 hPa		Minimum : 973.7 hPa am 11. um 18:45 h				Maximum: 989.4 hPa am 6. um 06:45 h														
Temperaturmittel 06:45 h : 7.2 °C		12:45 h 16.4 °C				18:45 h 16.6 °C														
Spezialtage	Hell	trüb	Som- mer	Frost	Niederschlag (mm oder l/m ²)			Nebel	ohne Sonne	Windmax (m/s)		Gewitter		Reif	Tage mit Schnee- Decke					
Anzahl Tage	7	9	0	0	≥0.1	≥0.3	≥1.0	0	2	≥15	≥26	Nahe	Alle	4	0	0				
Norm	3	13	1	2	13	12	10	1	3	3	-	0.7	2.1	4	1	0.2				
Windmaximu: 16.1 m/s am 5. um 13:30 h aus W				Relative Feuchte (Formel SMA): 62%																
Windrichtungs- häufigkeiten (Termine):			N	18	NE	5	E	10	SE	13	S	2	SW	5	W	7	NW	24	CAL	6

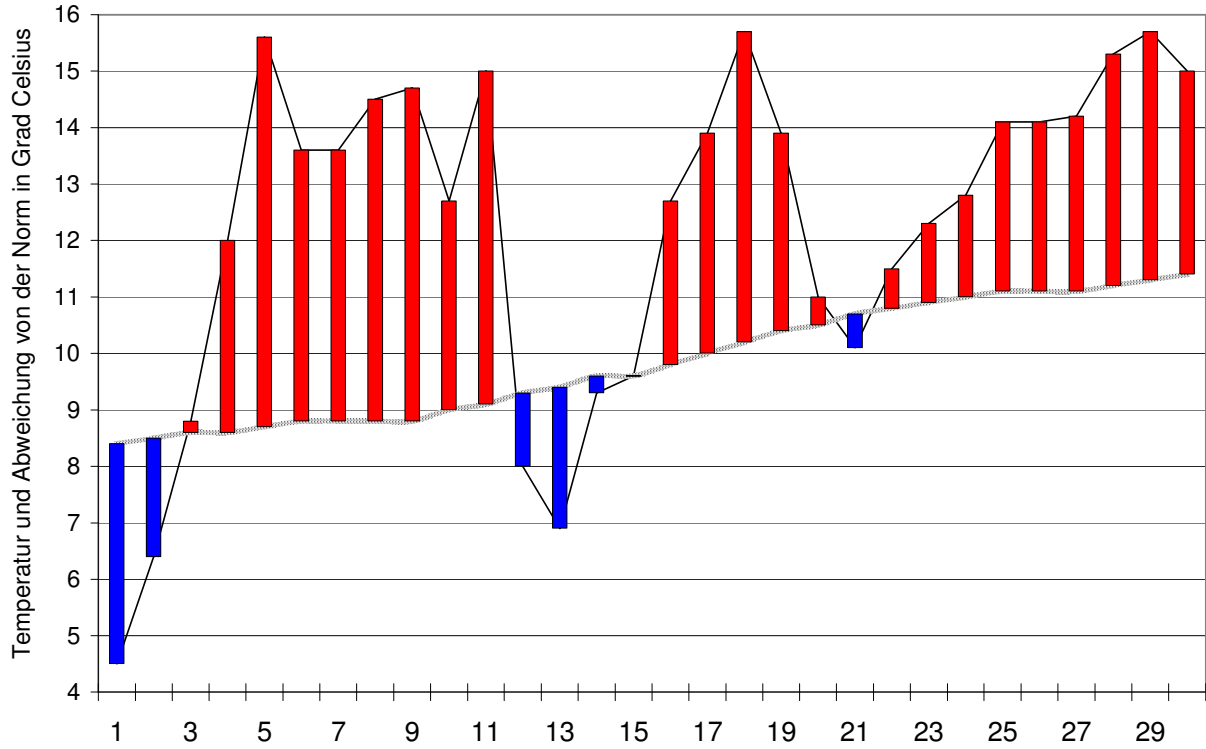
Gradtagzahlen 10°C / 18°C: 72.5	12°C / 20°C: 121.9	Heiztage	10°C / 18°C: 7	12°C / 20°C: 11
--	--------------------	-----------------	----------------	-----------------

Der Verlauf der Temperaturen im Monat April 2026

Meteorologische Station Basel Binningen

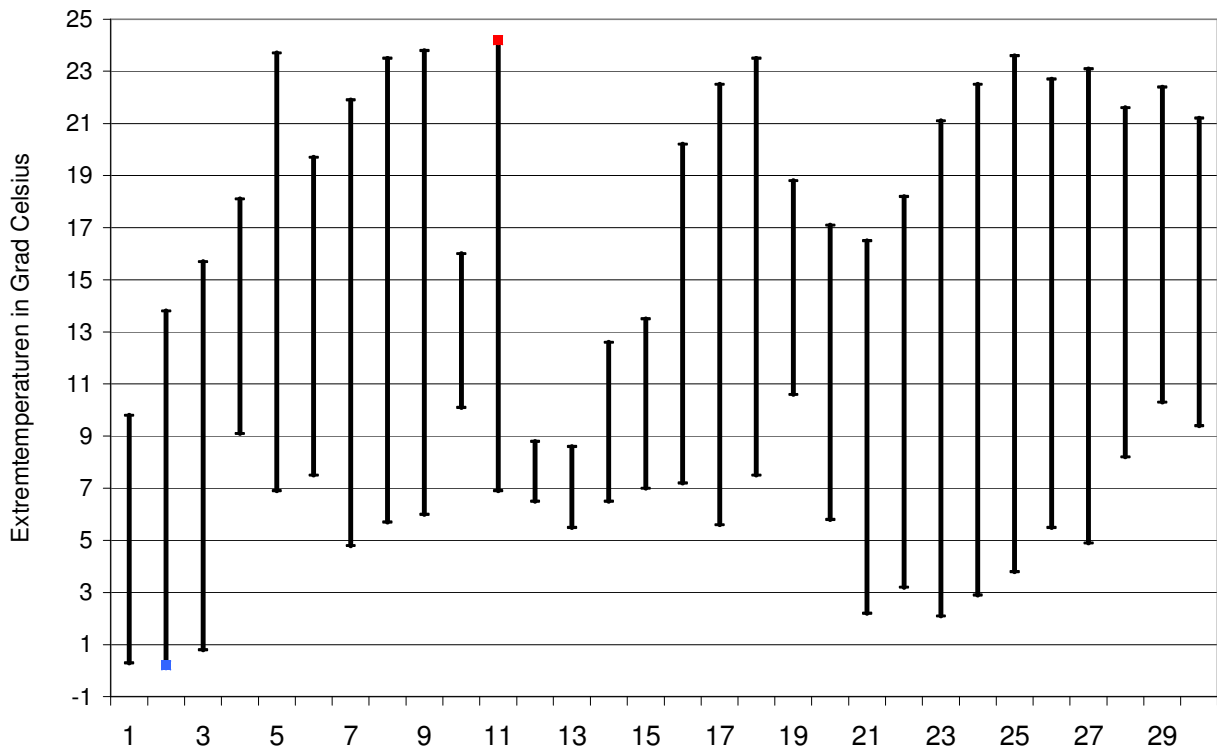
Tagesmittelwerte Temperatur und deren Abweichung von der Normperiode (1931-2020)

aufwärts gerichtete Balken = zu warm, abwärts gerichtete Balken = zu kalt



Tägliche Minima und Maxima der Temperatur

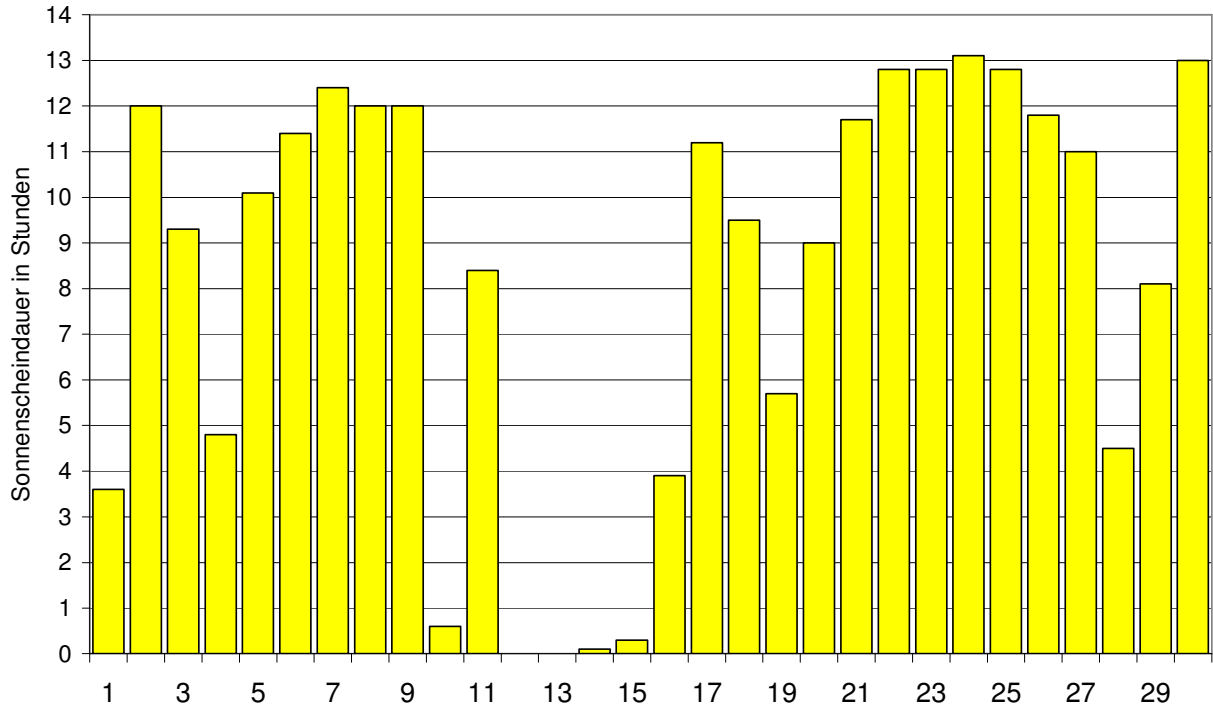
oberes Balkenende = Maximum, unteres Balkenende = Minimum



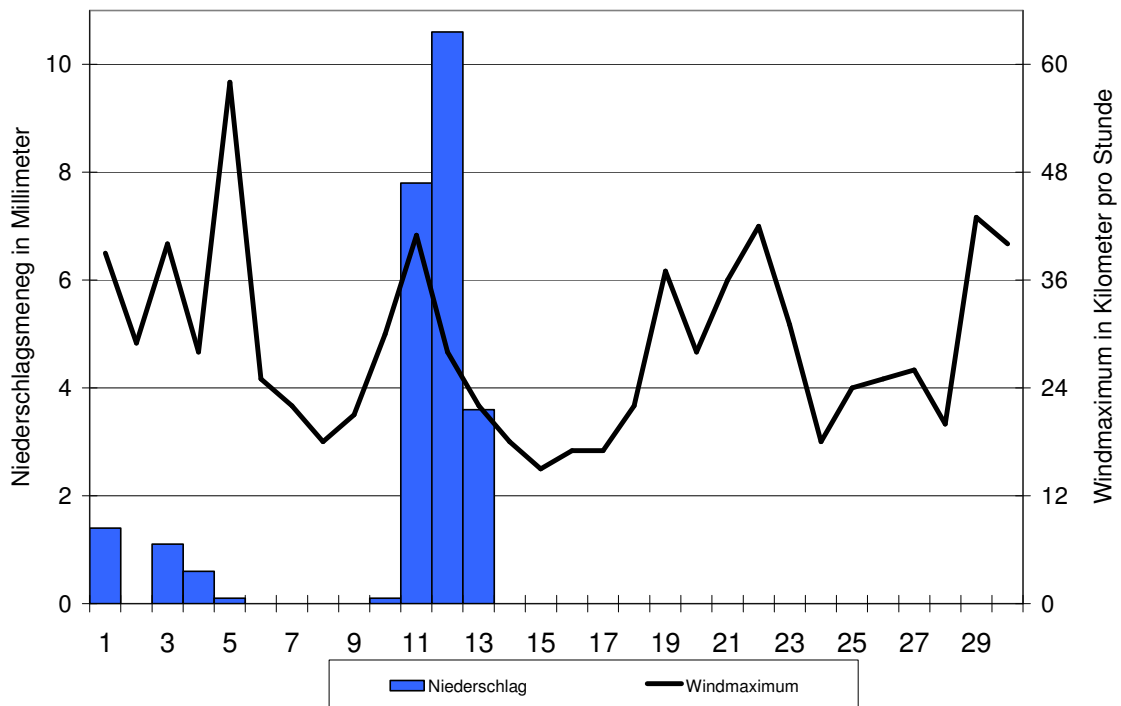
Der Verlauf von Sonnenscheindauer, Niederschlagsmenge und Windgeschwindigkeit im Monat April 2026

Meteorologische Station Basel Binningen

Tagessummen der Sonnenscheindauer

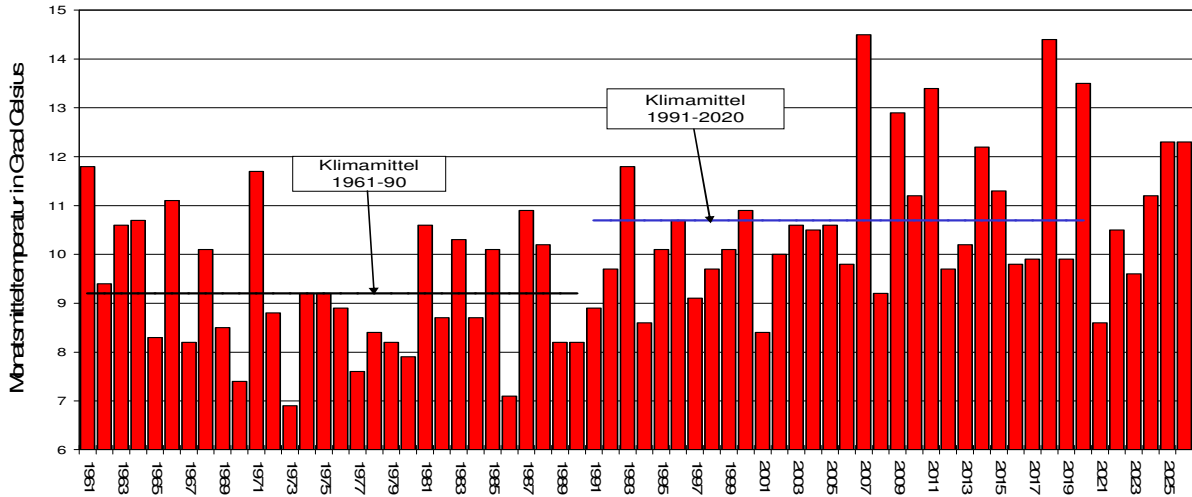


Tagessummen der Niederschlagsmenge (Balken) und maximale tägliche Windgeschwindigkeit (Linie)

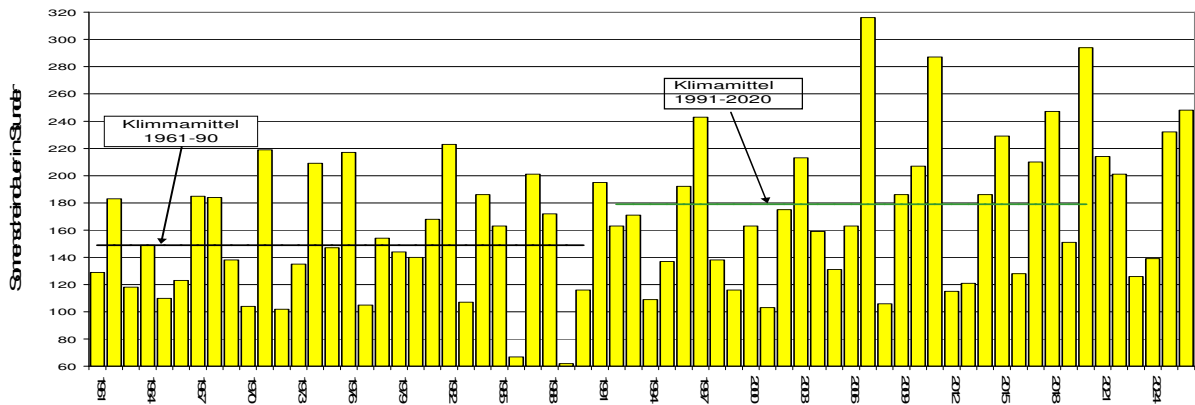


Die Entwicklung von Temperatur, Sonnenscheindauer und Niederschlagsmenge im Monat April seit 1961: Meteorologische Station Basel Binningen

Monatsmitteltemperaturen



Monatliche Sonnenscheindauer



Monatliche Niederschlagsmengen

