

Meteorologische Beobachtungen: Monat Juni 2017

Meteorologische Station Basel-Binningen

317 m ü. M

47° 33' N / 7° 35' E

Tag	Temperatur				Luft- druck Mittel	Feuchte		Bewöl- kung in %	Nieder- schlag in mm	Sonne Std	Global- strahl. Wh/m ²	Wind		
	Mittel 24-h	Abw.	Min	Max		rel % 12:45	Mittel					m/sec	Km/h	
1.	20.5	5.0	16.5	25.3	982.9	68	72	90	-	8.4	6129	1.5	29	
2.	21.0	5.4	15.7	26.7	980.2	45	64	80	-	7.2	6005	1.4	26	Fgew
3.	20.1	4.3	15.9	25.9	976.9	73	76	73	9.4	6.5	5664	1.8	32	Fgew
4.	16.9	1.0	15.4	20.7	979.2	51	64	63	0.0	8.9	7388	2.9	40	
5.	16.0	0.0	13.7	20.4	976.9	66	65	80	0.1	5.7	4324	1.2	20	
6.	14.4	-1.7	12.9	18.5	972.9	68	70	80	6.7	4.4	3994	3.0	58	
7.	13.2	-2.9	9.6	18.2	982.7	46	56	73	0.6	9.6	6874	3.1	57	
8.	17.4	1.2	8.4	25.6	981.4	42	49	50	-	12.4	8349	1.6	22	
9.	18.9	2.7	12.8	23.3	978.9	57	64	90	1.5	3.9	4163	1.5	28	
10.	20.0	3.8	14.9	25.7	983.2	53	58	47	-	11.8	8076	1.3	22	
11.	22.9	6.7	13.7	31.3	980.5	33	47	13	-	14.2	8485	1.4	24	
12.	22.2	6.0	18.2	26.2	980.3	52	62	67	-	8.8	6094	2.1	42	
13.	20.7	4.5	13.0	27.3	980.4	47	54	30	-	13.2	8558	1.6	26	
14.	21.7	5.5	14.7	28.4	979.1	55	60	87	-	7.0	6537	1.3	22	
15.	24.1	7.8	17.6	30.5	979.5	80	60	60	-	10.2	7445	1.7	36	Fgew
16.	22.0	5.6	20.9	25.2	984.4	47	55	77	-	10.7	8143	3.2	45	
17.	18.8	2.3	12.4	24.0	987.8	46	56	7	-	14.0	8496	1.9	40	
18.	21.2	4.5	13.1	28.3	984.5	44	50	10	-	15.0	8721	1.8	42	
19.	24.1	7.3	14.7	32.4	981.9	42	46	10	-	14.7	8375	1.1	21	
20.	26.4	9.5	20.0	32.9	979.7	42	49	13	-	13.3	8169	1.6	37	
21.	26.8	9.8	20.3	33.0	978.5	45	51	37	-	13.0	7751	1.7	31	
22.	27.2	10.1	19.1	34.5	978.3	33	50	30	0.0	11.7	7624	1.8	36	Fgew
23.	26.7	9.5	22.0	30.5	980.0	51	57	57	-	11.1	7404	2.8	46	
24.	23.0	5.7	21.2	27.5	981.0	60	58	67	0.2	5.0	4771	2.2	30	
25.	22.2	4.8	18.8	26.5	979.2	42	49	67	-	9.0	6686	2.9	50	
26.	23.6	6.2	16.0	31.4	975.6	36	48	37	0.4	10.8	7559	1.7	30	
27.	22.8	5.3	18.5	27.2	970.2	55	62	87	5.6	5.0	5331	1.7	28	Fgew
28.	19.1	1.5	17.9	23.4	964.6	71	81	83	7.2	3.8	4537	1.4	42	Gew
29.	17.3	-0.4	13.6	21.4	965.9	55	64	90	1.2	6.8	5538	2.2	69	
30.	18.0	0.2	13.2	23.0	971.7	40	53	47	-	9.9	6650	2.2	47	Fgew

Mittel	21.0		15.8	26.5	978.6	52	58	57			6795	1.9		
Summe									32.9	286.0				
Norm	16.6		11.4	22.5	979.6		73	65	87	206		2.2		

Luftdruck auf Meeresniveau: 1015.1 hPa		Minimum : 963.6 hPa am 28. um 18:45				Maximum: 988.7 hPa am 17. um 06:45 h											
Temperaturmittel 06:45 h : 17.9 °C		12:45 h 24.6°C				18:45 h 24.4°C											
Spezialtage	Hell	trüb	Som- mer	Hitze	Niederschlag (mm oder l/m ²)			Nebel	ohne Sonne	Windmax (m/s)		Gewitter		Reif	Ha- gel	schwüle Tage	
					≥0.1	≥0.3	≥1.0			≥15	≥26	Nahe	Alle				
Anzahl Tage	5	6	21	8	10	8	6	0	0	3	0	1	7	0	0	12	
Norm	3	11	9	1	15	13	11	0.4	2	2	-	3	8	0	0.4	4	
Windmaximum: 19.2 m/s am 29. um 17:50 h aus W					Relative Feuchte (Formel SMA): 62												
Windrichtungs- häufigkeiten (Termine):			N 4	NE 2	E 15	SE 9	S 5	SW 4	W 18	NW 25	CAL 8						

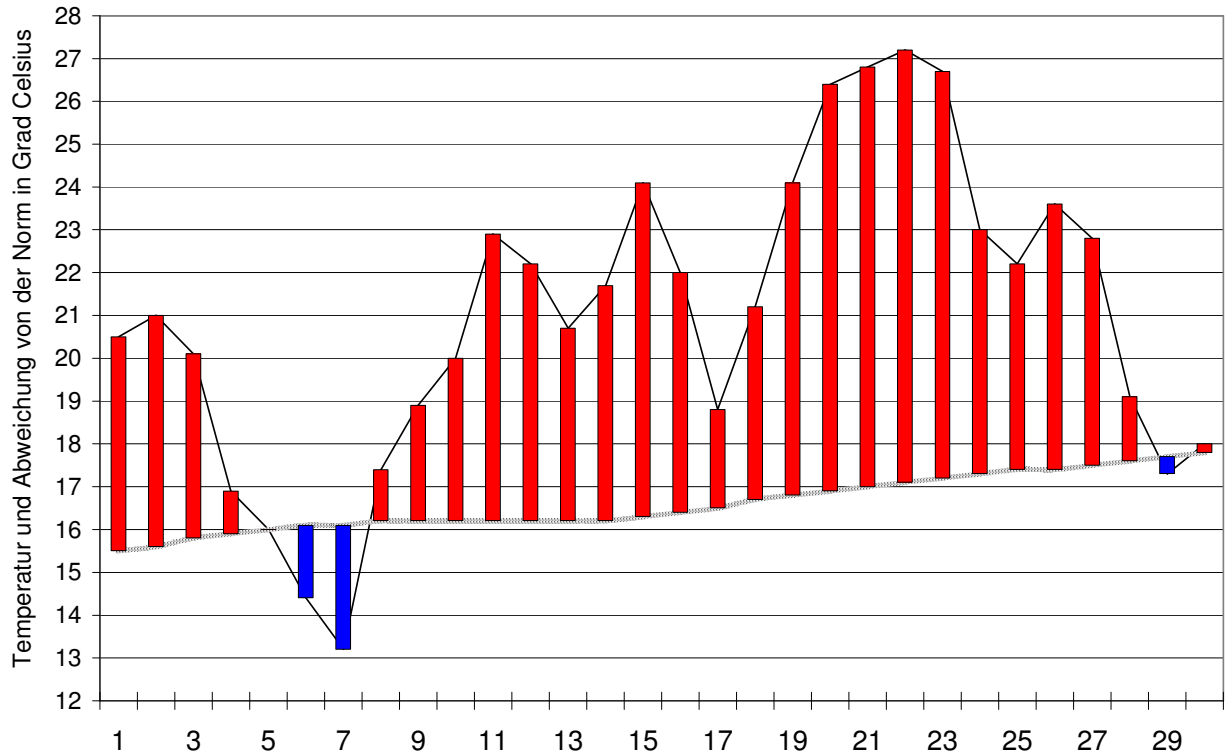
Gradtagzahlen 10°C / 18°C:	0	12°C / 20°C:	0	Heiztage	10°C / 18°C:	0	12°C / 20°C:	0
-----------------------------------	---	--------------	---	-----------------	--------------	---	--------------	---

Der Verlauf der Temperaturen im Monat Juni 2017

Meteorologische Station Basel Binningen

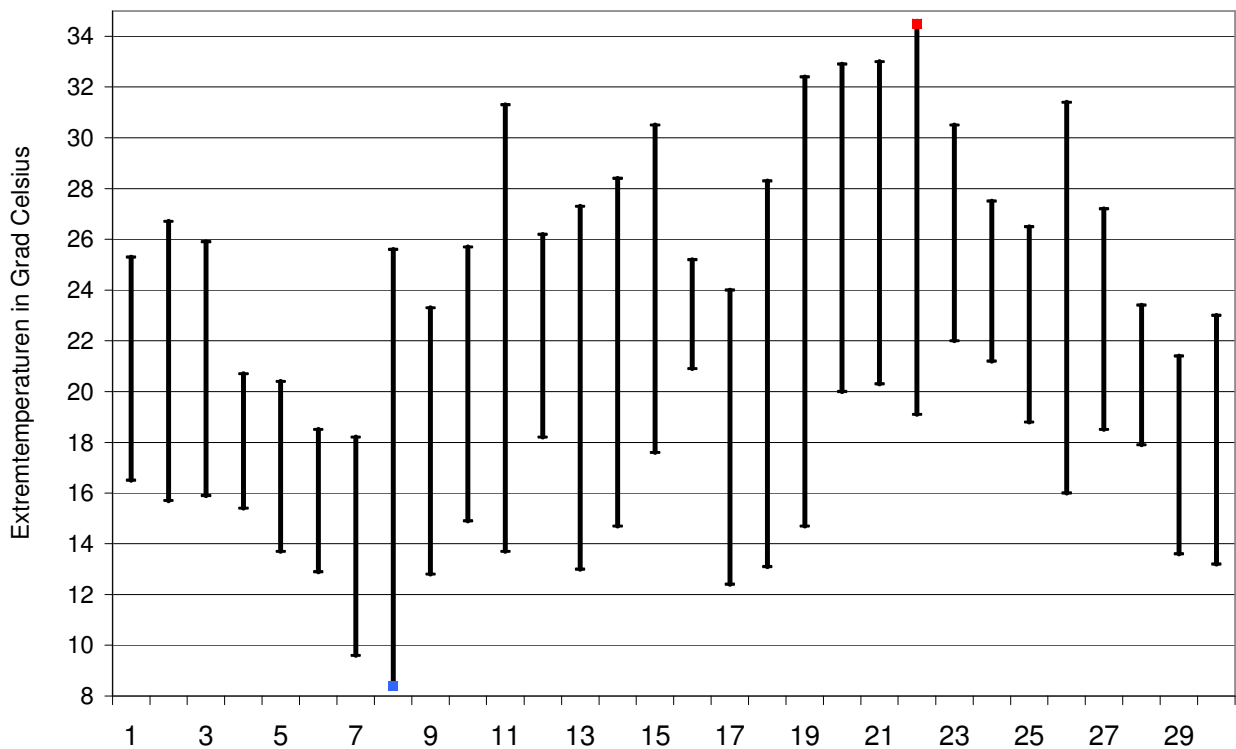
Tagesmittelwerte Temperatur und deren Abweichung von der Normperiode (1901-1990)

aufwärts gerichtete Balken = zu warm, abwärts gerichtete Balken = zu kalt



Tägliche Minima und Maxima der Temperatur

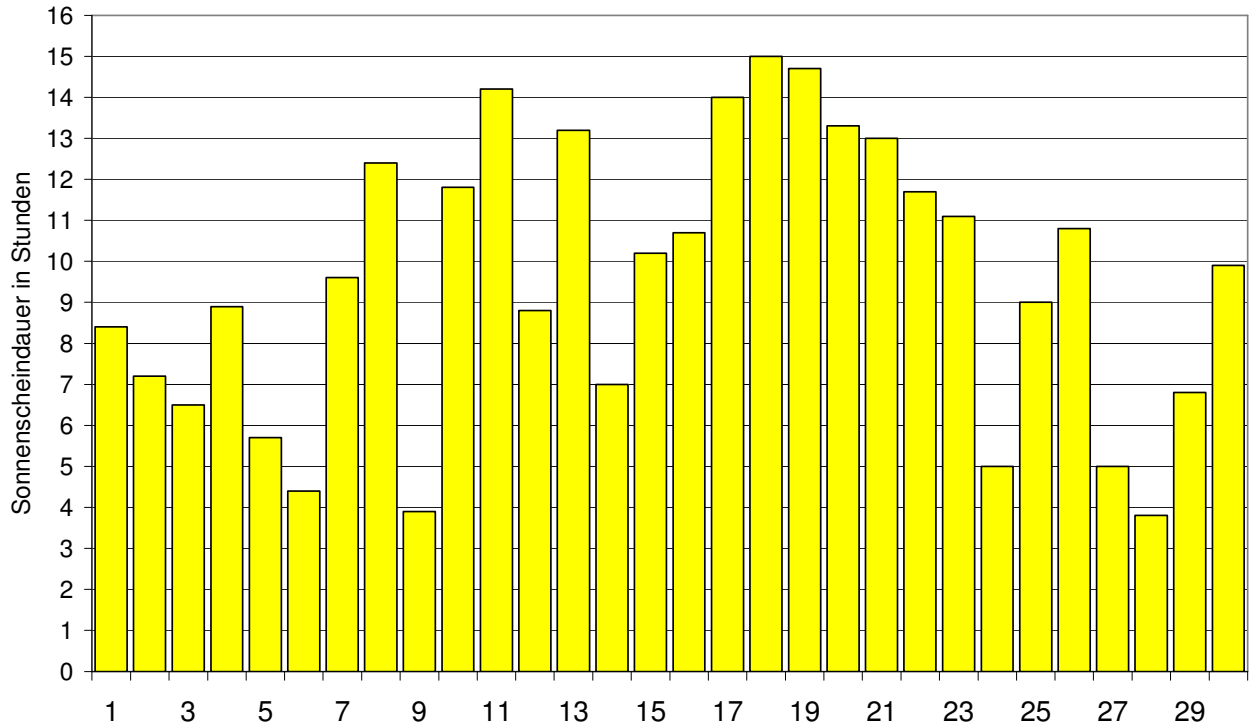
oberes Balkenende = Maximum, unteres Balkenende = Minimum



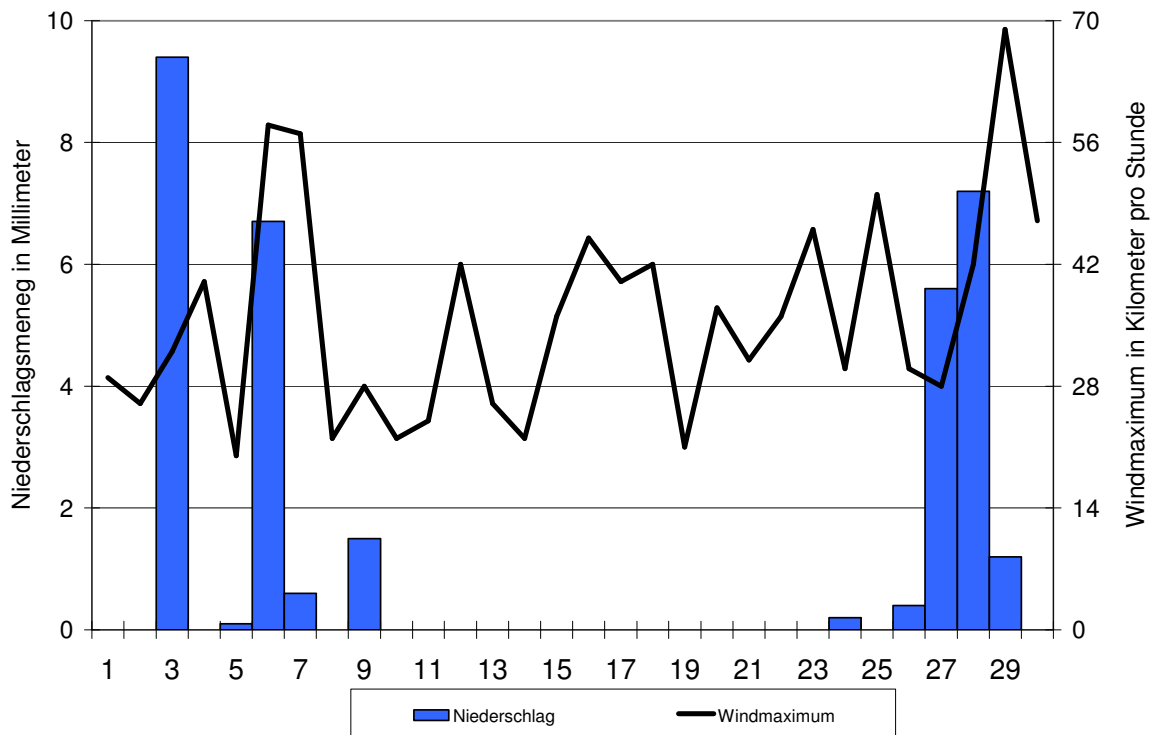
Der Verlauf von Sonnenscheindauer, Niederschlagsmenge und Windgeschwindigkeit im Monat Juni 2017

Meteorologische Station Basel Binningen

Tagessummen der Sonnenscheindauer

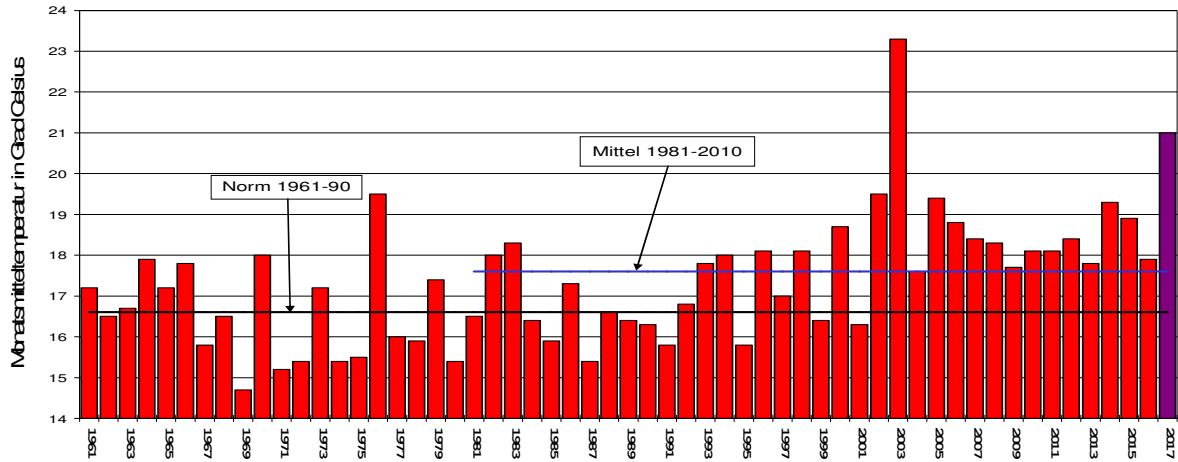


Tagessummen der Niederschlagsmenge (Balken) und maximale tägliche Windgeschwindigkeit (Linie)

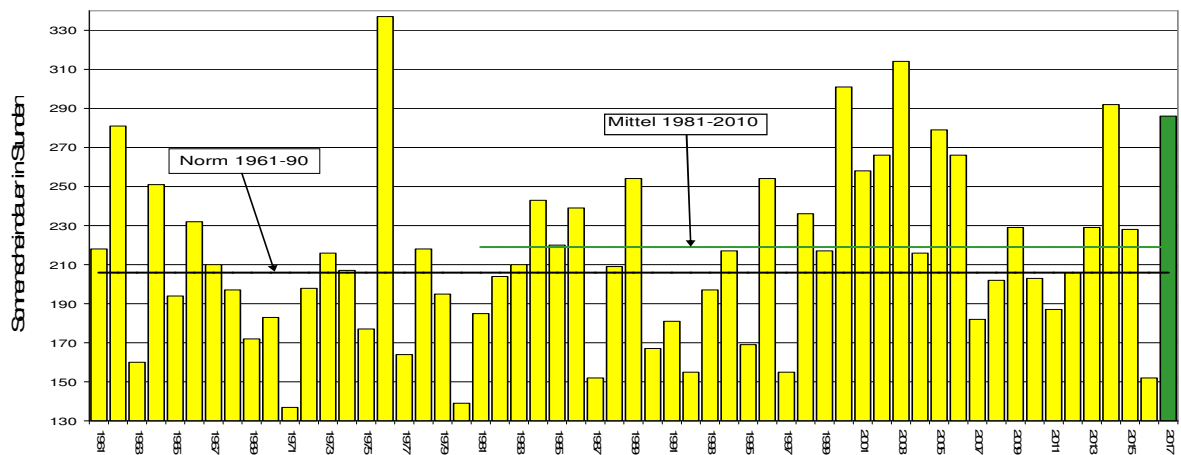


Die Entwicklung von Temperatur, Sonnenscheindauer und Niederschlagsmenge im Monat Juni seit 1961: Meteorologische Station Basel Binningen

Monatsmitteltemperaturen



Monatliche Sonnenscheindauer



Monatliche Niederschlagsmengen

